







Signaturforklaring

- P** Parkeringsplads med folderkasse
-  Folderkasse ved offentlig vej
-  Udstillings- og madpakkehus

- I**  **Grøn** – Lindetruten (6,9 km)
- II**  **Gul** – Sejrupruten (4,5 km)
- III**  **Blå** – Vesterlundruten (4,3 km)
- IV**  **Gul** – Sø- og Bækkruten (5,4 km)
- V**  **Rød** – Oddebækkruten (2,8 km)
- VI**  **Grøn** – Egeskovruten (3,5 km)
- VII**  **Hvid** – Sejrupsø-ruten (5,2)
- VIII**  **Lilla** – Indre Ringrute (11 km)
- IX**  **Lysblå** – Store rundtur (25,7 km)

Sporet i Oddebæk-området er i alt ca. 69 km langt, fordelt på 9 forskellige ruter. Det er etableret i samarbejde med 41 lodsejere, med Oddebæk Vandløbslaug som projektsvarlig.

Oddebæk Vandløbslaug er en forening af lokale lodsejere, hvis formål er at forbedre og pleje naturen og miljøet i området samt at formidle viden herom til offentligheden.

Seværdigheder på hver enkelt rute findes detaljeret beskrevet på www.oddebæk.dk

SPORET

i Odderbæk-området ligger i den nordvestlige del af Vejle kommune, hvor højderyggen skråner mod det flade Vestjylland. Her er både mager sandjord og god lerjord, og området er kendetegnet ved sin mosaik af natur, skov og landbrug i et bakket og varieret landskab.



FUGLE- OG DYRELIV

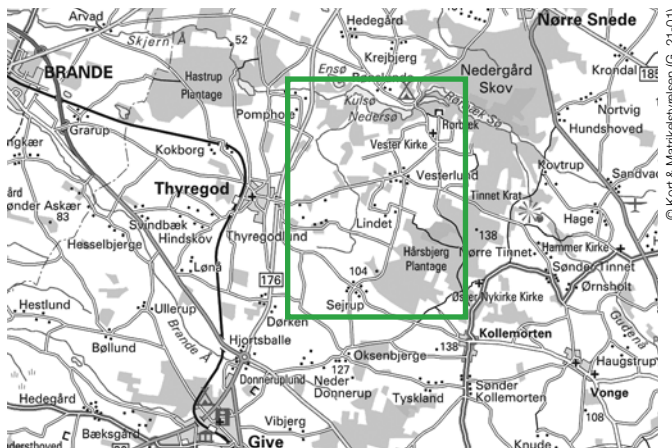

Området har et rigt fugle- og dyreliv. Særlig karakteristisk for området er viben, grønspætten, tårnfalken og isfuglen. Odderen, som har været fraværende i 50 år, er vendt tilbage til området. Krondyr og rådyr ses ofte.

KULTURHISTORISKE SEVÆRDIGHEDER

Mindetavle i Thyregod Kirke, hvor Grundtvig blev konfirmeret i 1798. Han boede 5 år af sit liv i Thyregod Præstegård. Spor efter den nedlagte Horsens Vestbane, som forbandt Thyregod og Vesterlund med Østjylland. "Æ Ståld" er en lokalitet i landskabet nær Odderbæk mose, hvor egnens befolkning søgte tilflugt under svenskekrigene. I Horsbjerg Plantage ses ruiner efter hedebrug.

PRAKTISKE OPLYSNINGER

Du er gæst på lodsejernes private ejendomme, og de har åbnet sporet for færdsel til fods. Du bør derfor færdes hensynsfuldt. Der kan græsse kvæg på markerne, og der lever mange dyr i naturen. Derfor skal hunde være i snor, og ridning er kun tilladt efter aftale med den enkelte lodsejer. Der kan medbringes barnevogn. Sporet går blandt andet gennem et vådområde, mark og skov samt langs offentlige grusveje, hvorfor solidt fodtøj tilrådes. *Efterlad kun dine fodspor!*



Sporet i Odderbæk-området ligger tæt ved Gudenåens og Skjern Å's udspring. Odderbæk er et tilløb fra Sejrup Sø til Skjern Å i den nord-vestligste del af Vejle kommune.

GPS-kordinater til startpunkter:

Vesterlundvej: 55.90766, 9.28197.

Odderbækvej: 55.91865, 9.29921.

Vesterlund: 55.91268, 9.32242.

Sejerupvej 55.88611, 9.32206.

KONTAKTPERSONER

Vil du vide mere om, hvad du har læser i denne folder, ser på de opstillede infotavler, finder beskrevet på www.odderbæk.dk eller, hvis du har spørgsmål i øvrigt, er du velkommen til at ringe til:

Børge Hansen, telefon 22 17 41 61 eller

Niels Clemmensen, telefon 40 13 26 55

Projekt „Spor i Landskabet“ åbner markerede spor i hele landet

Projektet har følgende samarbejdspartnere:

Danmarks Jægerforbund, Danmarks Naturfredningsforening, Dansk Skovforening, Friluftsrådet, Kommunernes Landsforening, Landbrug & Fødevarer, Landdistrikternes Fællesråd, Naturstyrelsen. Støttet af Nordea-fonden og Miljøministeriet.



Tekst: Niels Clemmensen

Tegninger: Michael Petersen

Forsidetegning: Marianne Morgenstjerne. Tryk: Øko-Tryk, Skjern

Yderligere oplysninger om „Spor i Landskabet“ fås hos:

Landbrug & Fødevarer, Axeltorv 3, 1609 København V

E-mail: spor@lf.dk

WWW.SPOR.DK

Sporet i Odderbæk-området

